

Törnplan

M Jambo

Workum - Porto

11. Juni 2019 bis 27. Juni 2019



Alle Angaben zu Gezeiten, Wasserständen und Strömungen basieren auf den Informationen der Navionics App. Zwischen verschiedenen Quellen kann es Abweichungen von +/- 30 min bei den HW- und NW-Zeiten und +/- 0,5 m bei den Wasserständen geben. Aktuelle Gezeiteninformationen werden unterwegs in den Hafengebühren eingeholt.

Reisedaten

Start: 11. Juni 2019, gegen 12:00 Uhr in Workum, Niederlande

Ende: 27. Juni 2019 in Porto, Portugal

Bordzeit (BZ) = MESZ

Workum 11. Juni 2019

Sonnenaufgang: 05:13 Uhr, Sonnenuntergang: 22:04 Uhr

Porto 27. Juni 2019

Sonnenaufgang: 6:03 Uhr, Sonnenuntergang: 21:11 Uhr

Törnplanübersicht

Alle Angaben sind ungefähr. Die Fahrt durchs Wasser (FdW) wird durchschnittlich mit 5 kn angenommen und kann während des Törns stark variieren. Die Distanz ist über den direkten Kurs über Grund (KüG) berechnet und kann durch Kreuzen und Schiften während des Törns deutlich größer sein. Abfahrt (+1) bedeutet nächster Tag.

	Nach	Distanz in sm	Fahrt d. in h	Ankunft	Abfahrt
Di 11.06.2019	Den Helder	30	6	18:00	8:00 (+1)
Mi 12.06.2019	Scheveningen	55	11	19:00	7:00 (+1)
Do 13.06.2019	Blankenberge	65	13	20:00	11:00 (+1)
Fr 14.06.2019	Cherbourg	220	44	morgens (+2)	6:00 (+3)
Mo 17.06.2019	Camariñas	530	106		
Fr 21.06.2019				abends	9:00 (+2)
So 22.06.2019	Muros	35	7	16:00	8:00 (+1)
Mo 23.06.2019	Vigo	45	9	17:00	12:00 (+1)
Mo 23.06.2019	Baiona	15	3	15:00	9:00 (+1)
Mi 26.06.2019	Viana do Castelo	35	7	16:00	10:00 (+1)
Do 27.06.2019	Porto	35	7	17:00	

Crew: einhand

Summe ca.1.065 sm

Generell:

Papiere:

- Internationaler Bootsschein (IBS)
- Internationaler Versicherungsschein
- Führerscheine und Kopien davon
- Reisepass und Kopien davon
- Crewliste mit Details, auch wenn sie kurz ist

Windwahrscheinlichkeiten im Juni im englischen Kanal:

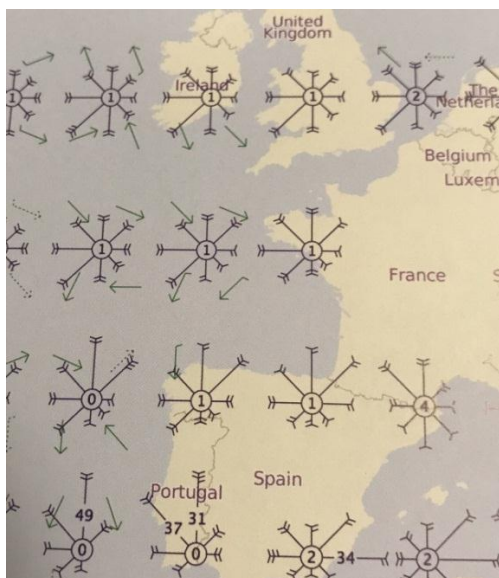
- Kann aus allen Richtungen kommen mit leichtem Übergewicht aus Südwest und geringerer Wahrscheinlichkeit aus Osten, um 4 BFT
- Sturmrisiko gering, eher Flauten
- Gezeitenströme bis zu 2,5 kn und an den englischen Kanalinseln und den Kaps deutlich mehr

Windwahrscheinlichkeiten im Juni auf der Biskaya:

- Leichte Neigung zu westlichen und südwestlichen Winden um 4 BFT
- Sturmrisiko ebenfalls gering
- Atlantikschwell 1 bis 2 m je nach Wetterlage

Windwahrscheinlichkeiten im Juni ab Kap Finistere bis Porto:


- Vorherrschend nördliche Winde um 4 BFT, je weiter es nach Süden geht desto höher wird die Wahrscheinlichkeit für Nordwind
- Sturm- und Flautenrisiko gering
- Atlantikschwell 1 bis 2 m je nach Wetterlage, was die Ansteuerung der Häfen teilweise schwierig oder sogar unmöglich machen kann, die Ein- und Ausfahrt kann gesperrt werden



Quelle: Cornells Atlas der Ozeane von Jimmy und Ivan Cornell

Dienstag, 11. Juni 2019

- Abfahrt von Workum gegen 12:00 Uhr
- Schleusen in Den Oever gegen 14:00 Uhr
- Ankunft Den Helder gegen 18:00 Uhr
- Hafenmeister Yachthafen KMJC: +31 223 65 26 45
- Geöffnet von 8:00 Uhr bis 21:00 Uhr
- Traffic Center Den helder VHF 62, Hörwache




Mittwoch, 12. Juni 2019

- Abfahrt von Den Helder so früh wie möglich
- Traffic Centre Den Helder auf Kanal 62 (Hörwache)
- Hörbereitschaft auf Kanal 61, IJmuiden Port Control in einem Bereich von 5 sm
- 55 sm bis Scheveningen

Scheveningen

- Kann zu jeder Zeit angelaufen werden
- ITPS
- UKW-Kanal 21: Traffic Centre Scheveningen
- **Freigabe einholen bei Ein- und Auslaufen**
- UKW-Kanal 31: Hafenmeister




Donnerstag, 13. Juni 2019:

- So früh wie möglich los
- Abstimmung mit den Pilots bei Rotterdam, Kanal 16, möglicherweise Segel einholen
- Späte Ankunft in Blankenberge

Blankenberge

- Kann zu jeder Zeit angelaufen werden
- Traffic Control Zeebrugge: Kanal 69 (Traffic Centre Zeebrugge)
- Nieuwe Jachthaven



Freitag, 14. Juni 2019

- Am späten Vormittags los
- Nachmittags mitlaufenden Strom bis 1,8 kn
- Intensiver Fährverkehr bis Calais
- Abends: hoffentlich Cap Gris-Nez an backbord querab
- Sonnenuntergang gegen 22:00 Uhr: Boulogne-Sur-Mer hoffentlich an backbord
- HW BSM gegen 23 Uhr, danach mitlaufenden Strom für etwa 5 Stunden

14.06.	Oostende	Höhe
NW	05:54	0,83 m
HW	12:03	4,68 m
NW	18:25	1,03 m

Samstag, 15. Juni 2019

- Sonnenaufgang gegen 5:30 Uhr: Hastings in England möglicherweise ca. 30 sm an steuerbord querab, Sonnenuntergang gegen 22:00 Uhr: irgendwo nordöstlich von Cherbourg

Sonntag, 16. Juni 2019:

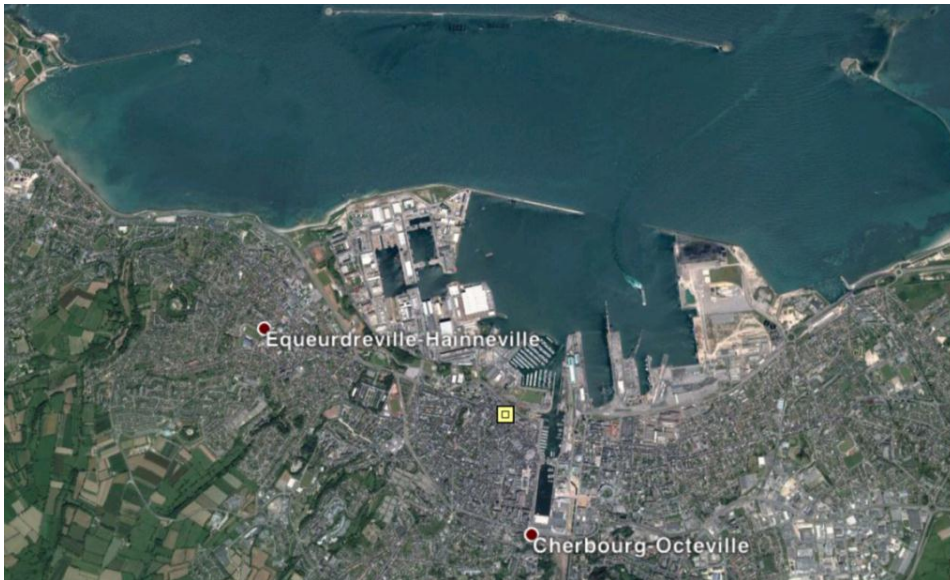
- Sonnenaufgang gegen 6:00 Uhr: mögliche Ankunft in Cherbourg
- Cherbourg wird nur angelaufen, wenn es notwendig ist, und hängt von dem Dieselvorrat, dem persönlichen Befinden und dem Wetter ab

16.06.	Cherbourg	Höhe
NW	03:28	1,52 m
HW	08:58	5,95 m
NW	15:46	1,50 m
HW	21:17	6,12 m

Cherbourg

- Kann zu jeder Zeit angelaufen werden
- Kanäle 12 und 16: Ruf Le Homet (Hafenkapitän Cherbourg)
- Yachthafen Kanal 9: Ruf Chantereyne
- Tel.: +33 233 44 2318
- Gästestege: (J, M) N, P und Q südliche Steganlage

- Tanken 24/7 Kreditkarte oder Maestro max. 120 Euro
- Hafenmeister bis 23:30 Uhr da



Montag, 17. Juni 2019

17.06.	Cherbourg	Höhe
NW	04:11	1,39 m
HW	09:39	6,01 m
NW	16:28	1,47 m
HW	21:56	6,17 m

Strömung am Cap de la Hague:

- Ab 9:00 Uhr einsetzender westlicher Strom
- **Maximum 6 kn gegen 15 - 16 Uhr!**
- Strom kippt erst wieder um 18:00 Uhr, scheinbar sehr lange Phase
- Abfahrt Cherbourg gegen 6 Uhr, besser etwas früher, um nicht viel später als 9 Uhr am Kap zu sein, um den Strom gut auszunutzen
- Südlich an Alderney vorbei und nördlich an Guernsey und die Strömung nutzen
- Sonnenuntergang gegen 22:20 Uhr, ca. 30-40 sm nördlich von Roscoff

Alternative Anfahrt Roscoff

Roscoff

- kann jederzeit angelaufen werden
- Hafenmeister Kanal 09: Ruf Port de Plaisance
- Tel.: +33 298 79 79 49
- Stege: A, B, C
- IPTS beachten
- Tanken: 24/7



Dienstag, 18. Juni 2019

- Sonnenaufgang gegen 6:15 Uhr: ca. 20 sm nördlich von Ile Vierge in der Bretagne
- Mittags möglicherweise Ile d'Ouessant an backbord
- Sonnenuntergang gegen 21:30 Uhr
- Mitternacht: Ile d'Ouessant hoffentlich schon 30 bis 40 sm achteraus

Strömung an der Ile d'Ouessant:

- Gegen 7:00 Uhr einsetzender südwestlicher Strom bis 2,2 kn
- Kippt gegen 17 Uhr Richtung Nordnordwest, lange Phase
- Näher an der Insel ist mit höherem Strom zu rechnen
- Wahrscheinlich ist es besser, mit mehr Abstand an der Insel vorbeizufahren

Mittwoch, 19. Juni 2019

- Sonnenaufgang gegen 6:15 Uhr: möglicherweise ca. 70 sm südwestlich der Ile d'Ouessant, noch 300 sm bis Camariñas
- Sonnenuntergang gegen 21:30 Uhr

Donnerstag, 20. Juni 2019

- Sonnenaufgang gegen 6:20 Uhr: möglicherweise ca. 190 sm südwestlich der Ile d'Ouessant, noch 180 sm bis Camariñas
- Sonnenuntergang gegen 21:40 Uhr

Freitag, 21. Juni 2019

- Sonnenaufgang gegen 6:20 Uhr: möglicherweise ca. 310 sm südwestlich der Ile d'Ouessant, noch 60 sm bis Camariñas
- Bei gutem Verlauf könnte die Ankunft in Camariñas gegen Abend sein
- Sonnenuntergang gegen 21:40 Uhr

Die genaue Ankunftszeit ist natürlich nicht planbar und kann sich aufgrund der Wetterverhältnisse auch um einen Tag nach hinten verschieben. Sie kann jedoch auch früher sein, wenn weniger Stopps eingelegt werden und der Wind günstig ist. Bei sehr ungünstigen Winden, wird unter Maschine gefahren, da die Zeit fehlt es auszukreuzen.




Sonntag, 23. Juni 2019

- 35 sm nach Muros
- HW Camariñas gegen 5:20 Uhr mit 3,04 m
- Marina Muros Kanal 09, unbedingt vorher anmelden, denn das mögen sie dort!
- Gute Restaurants
- Supermarkt direkt am Yachthafen




Montag, 24. Juni 2019

- 45 sm nach Vigo
- HW Muros gegen 8:40 Uhr mit 2,72 m
- 4 Marinas in Vigo
- Punta Lagoa liegt etwas außerhalb
- Liceo Marítimo liegt ebenfalls etwas vom Stadtzentrum entfernt und ist laut und nicht so schön
- Marina Davila Sport (Plan B)
 - Kanal 09, +34 986 244 612
 - marina@davilasport.es
 - www.davilasport.com
 - www.marinasdegalicia.com
- Real Club Náutico de Vigo (unser Ziel)
 - Kanal 09, +34 902 104 762, +34 986 44 96 94
 - info@rcnauticovigo.com
 - www.rcnauticovigo.com



Dienstag, 25. Juni 2019

- 15 sm nach Baiona
- HW Vigo 10:35 Uhr, 2,57 m, Tidenhub etwa 1,3 m
- Anfahrt Biaona aufpassen: schlecht markierte Fischerbojen
- Monte Real Club de Yates (teuer, aber beste Lage)
 - Kanal 06 oder 71
 - +34 986 385 000
 - secretaria@mrcyb.com
 - www.mrcyb.es
- Porto de Dortivo Baiona
 - Kanal 09
 - +34 986 98 51 07
 - puertobaiona@puertobaiona.com
 - www.puertobaiona.com
- Gut ausgestattet, Tankstelle etc.



Mittwoch, 26. Juni 2019

- 34 sm nach Viana do Castelo
- Porto de Viana Kanal 11, 16 (Capimarviana), nur werktags
- Viana Marina Kanal 09
- +35 258 359 546
- marina@apvc.pt
- www.apvc.pt
- Gut ausgestattet, Tankstelle etc.



Donnerstag, 27. Juni 2019

- 35 sm nach Porto
- Douro Marina, Kanal 09
- +35 1220 907300, +35 1918 501 474 (mobil)
- info@douromarina.com
- www.douromarina.com
- Gut ausgestattet, Tankstelle etc.
- Liegt etwas außerhalb



April 2019

Martin

Quellen:

Navionics App, Google Earth, Imray Törnführer, Cornells Atlas der Ozeane von Jimmy und Ivan Cornell