

Törnplan

M Jambo

Kopenhagen – List auf Sylt

25. August 2018 bis 31. August 2018



Alle Angaben zu Gezeiten, Wasserständen und Strömungen basieren auf den Informationen der Navionics App. Zwischen verschiedenen Quellen kann es Abweichungen von +/- 30 min bei den HW- und NW-Zeiten und +/- 0,5 m bei den Wasserständen geben. Aktuelle Gezeiteninformationen werden unterwegs in den Hafengebühren eingeholt.

Reisedaten

Start: 25. August 2018, gegen 9:00 Uhr in Kopenhagen

Ende: 31. August 2018 in List auf Sylt

Bordzeit (BZ) =MESZ

Kopenhagen 25. August 2018

Sonnenaufgang: 06:00 Uhr, Sonnenuntergang: 20:21 Uhr

List 31. August 2018

Sonnenaufgang: 6:30 Uhr, Sonnenuntergang: 20:21 Uhr

Törnplanübersicht

Alle Angaben sind ungefähr. Die Fahrt durchs Wasser (FdW) wird durchschnittlich mit 5 kn angenommen und kann während des Törns stark variieren. Die Distanz ist über den direkten Kurs über Grund (KüG) berechnet und kann durch Kreuzen und Schiften während des Törns deutlich größer sein. Abfahrt (+1) bedeutet nächster Tag.

	Nach	Distanz in sm	Fahrtdauer in h	Ankunft	Abfahrt
Sa 25.08.2018	Höganäs	35	7	16:00	7:00 (+1)
So 26.08.2018	Grenå	56	11	18:00	6:00 (+1)
Mo 27.08.2018	Aalborg	57	11	17:00	7:00 (+1)
Di 28.08.2018	Thyborøn	68	11	18:00	8:00 (+1)
Mi 29.08.2018	Hvide Sande	45	9	17:00	8:00 (+2)
Do 30.08.2018	Esbjerg	43	9	17:00	8:00 (+1)
Fr 31.08.2018	List	33	7	15:00	

Summe ca. 337 sm

Gezeiten werden in Ostsee und Limfjord vernachlässigt, da die Tidenhöhe sehr gering sind. Signifikante Wasserstandsänderungen können sich jedoch durch anhaltend stärkere Winde ergeben.

1. Tag, Samstag, 25. August 2018: Kopenhagen nach Höganäs

Marina Höganäs:

- Grüne Schilder für freie Plätze
- Heckpfähle
- Schwell im Hafen bei Südwind
- Einkaufen: Lidl 900 m zu Fuß
- Hafenrestaurant
- Tel.: +44 73 358 54 42




2. Tag, Sonntag, 26. August 2018: Höganäs nach Grenå

Yachthafen Skakkes Holm:

- Gute Versorgung
- Hafenrestaurant
- Tankstelle
- E-Mail: havn@grenaamarina.dk
- Telefon: +45 86327255

Alternative: Grenå auslassen und nachts durchsegeln,
um mehr Zeit für Aalborg zu haben



3. Tag, Montag, 27. August 2018: Grenå nach Aalborg

Brückenbedienung vor Aalborg

- Kanal 16, 12, 13
- Telefon: +45 98 12 52 99 oder +45 98 12 00 35
- Straßenbrücke zwischen 5:00 Uhr und 21 Uhr zur vollen Stunde, außer 7 Uhr, 8 Uhr und 16 Uhr am Montag
- Eisenbahnbrücke: zwischen 5:00 Uhr und 21 Uhr je nach Zugfahrplan, N-Flagge setzen

Yachthäfen (1km zur Stadtmitte)

- Vestre Bådehavn
 - E-Mail: aalborglh@outlook.dk
 - Telefon :+45 40 24 70 34
 - Oder Sekretariat: +45 9829 6353
 - Tanken
- Skudehavnen
 - Direkt daneben, gleicher Kontakt

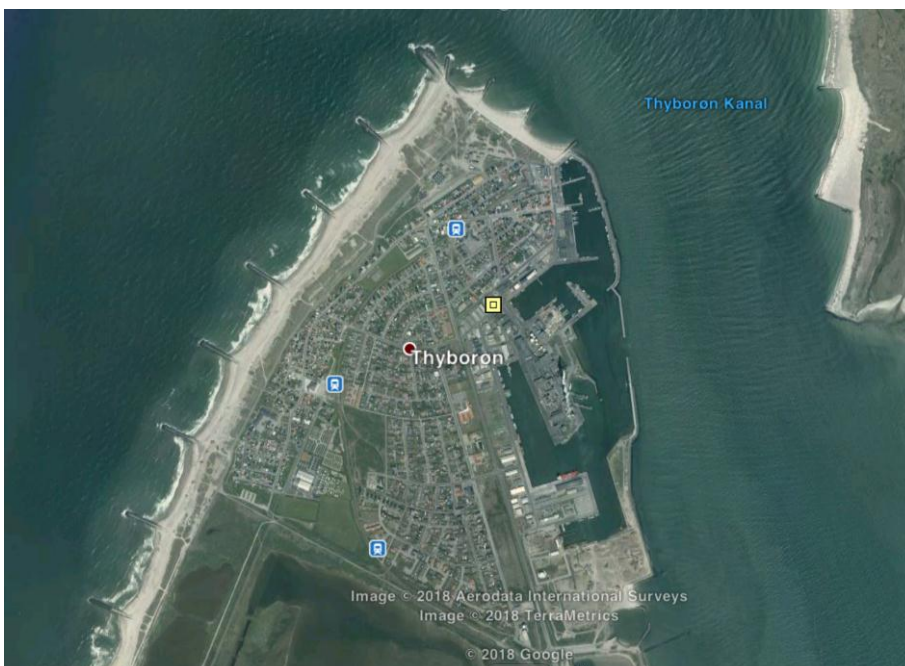


4. Tag, Dienstag, 28. August 2018: Aalborg nach Thyborøn

Unterwegs unbedingt tanken: Lemvig, Jegindø, danach erst wieder auf Helgoland

Hafen Thyborøn:

- Spezialitäten: Muscheln und Austern, Restaurants in Hafennähe, Pølseboden, schließt um 20:30 Uhr
- Administration (täglich von 8.00 Uhr bis 15.30 Uhr) Tel +45 9690 0310
- adm@thyboronport.dk
- Port Office, 24 h Service, Tel +45 9690 0320
- port@thyboronport.dk
- Reparaturmöglichkeiten im Hafenzentrum erfragen: +45 97 83 12 88



5. Tag, Mittwoch, 29. August 2018: Thyborøn nach Hvide Sande

29.08.	Thyborøn	Höhe	Hvide Sande	Höhe
NW	12:09	0,03 m		
HW	18:54	0,42 m		
NW			10:37	0,02 m
HW			17:32	0,90 m


Achtung:

Bei geöffneter Entwässerungsschleuse kann bei der Einfahrt ein Gegenstrom von bis zu 7 kn auftreten. Signale sind zu beachten:

- Schwarzer Kegel mit der Spitze nach oben: starker einlaufender Strom
- Schwarzer Kegel mit der Spitze nach unten: starker auslaufender Strom

Hafen Hvide Sande:

- Südhafen
- Schwimmstege an Steuerbord beim Einlaufen
- Zentrumsnah
- Fischauktion um 7:00 Uhr
- UKW 12, 13, 16
- Hafenmeister: +45 97 31 16 33



6. Tag, Donnerstag, 30. August 2018: Hvide Sande nach Esbjerg

30.08.	Hvide Sande	Höhe	Esbjerg	Höhe
NW	11:15	0,02 m		
HW	18:11	0,90 m		
NW			11:51	0,11 m
HW			18:16	1,94 m

Marina Esbjerg:

- Telefon: +45-75138-486 oder +45 7612 4000
- www.portesbjerg.dk
- E-Mail: info@essoesport.dk
- <http://www.essoesport.dk/>
- Keine Tankstelle
- Zentrumsnah




7. Tag, Freitag, 31. August 2018: Esbjerg nach List

31.08.	Esbjerg	Höhe	List	Höhe
NW	12:28	0,11 m		
HW	18:55	1,92 m		
NW			12:11	0,11 m
HW			18:38	2,17 m

Marina List:

- Hafen selbst jederzeit anfahrbar
- Liegeplätze teilweise sehr flach, mindestens 1 m Wasserhöhe über Kartennull erforderlich, um einzulaufen
- Ab 15 Uhr sollte die Wassertiefe ausreichend sein
- Tel.: +49 4651 870374
- Gute Restaurants



März 2018

Martin

Quellen:

Navionics App, Google, Digital Globe, TerraMetrics, Aerodata International Surveys, Data SIO, NOAA, US Navy, NGA , GEBCO, GeoBasis-DE/BKG, Geo Content