

Törnplan

M Jambo

Oslo - Kopenhagen

21. Juli 2018 bis 3. August 2018



Alle Angaben zu Gezeiten, Wasserständen und Strömungen basieren auf den Informationen der Navionics App. Zwischen verschiedenen Quellen kann es Abweichungen von +/- 30 min bei den HW- und NW-Zeiten und +/- 0,5 m bei den Wasserständen geben. Aktuelle Gezeiteninformationen werden unterwegs in den Hafengebühren eingeholt.

Reisedaten

Start: 21. Juli 2018, gegen 10:00 Uhr in Oslo

Ende: 3. August 2018 in Kopenhagen

Bordzeit (BZ) =MESZ

Oslo 21. Juli 2018

Sonnenaufgang: 04:33 Uhr, Sonnenuntergang: 22:11 Uhr

Kopenhagen 3. August 2018

Sonnenaufgang: 5:18 Uhr , Sonnenuntergang: 21:11 Uhr

Törnplanübersicht

Alle Angaben sind ungefähr. Die Fahrt durchs Wasser (FdW) wird durchschnittlich mit 5 kn angenommen und kann während des Törns stark variieren. Die Distanz ist über den direkten Kurs über Grund (KüG) berechnet und kann durch Kreuzen und Schiften während des Törns deutlich größer sein. Abfahrt (+1) bedeutet nächster Tag.

	Nach	Distanz in sm	Fahrtdauer in h	Ankunft	Abfahrt
Sa 21.07.2018	Moss	32	6	16:00	10:00 (+1)
So 22.07.2018	Fredrikstad	26	5	15:00	9:00 (+1)
Mo 23.07.2018	Strömstad	25	5	14:00	9:00 (+1)
Di 24.07.2018	Grebbestad	24	5	14:00	10:00 (+1)
Mi 25.07.2018	Hamburgsund	10	2	12:00	10:00 (+1)
Do 26.07.2018	Lysekil	25	5	15:00	10:00 (+2)
Sa 28.07.2018	Mollösund	13	3	13:00	10:00 (+1)
So 29.07.2018	Mastrand	16	3	13:00	10:00 (+1)
Mo 30.07.2018	Göteborg	25	5	15:00	7:00 (+1)
Di 31.07.2018	Anholt	65	11	18:00	9:00 (+2)
Do 2.08.2018	Gilleleje	45	9	17:00	10:00 (+1)
Fr 3.08.2018	Kopenhagen	35	7	17:00	9:00 (+2)

Summe ca. 341 sm

Grundsätzlich ist zwischen Oslo und Göteborg mit sehr vollen und teilweise überfüllten Marinas zu rechnen. Es ist empfehlenswert, eine Alternative für einige Marinas zu haben.

Gezeiten können vernachlässigt werden, da die Tidenhöhe sehr gering sind. Signifikante Wasserstandsänderungen können sich jedoch durch anhaltend stärkere Winde ergeben.

1. Tag, Samstag, 21. Juli 2018: Oslo nach Moss

Marina Moss:

- Port Administration: + 47 69 20 87 00
- Giesthaven: am Kanal
- Brückenzeiten per Telefon erfragen
- Marina im Südwesten: Søløy båthavn: +47 915 17 501, E-Mail: havnesjef@moss-seilforening.org



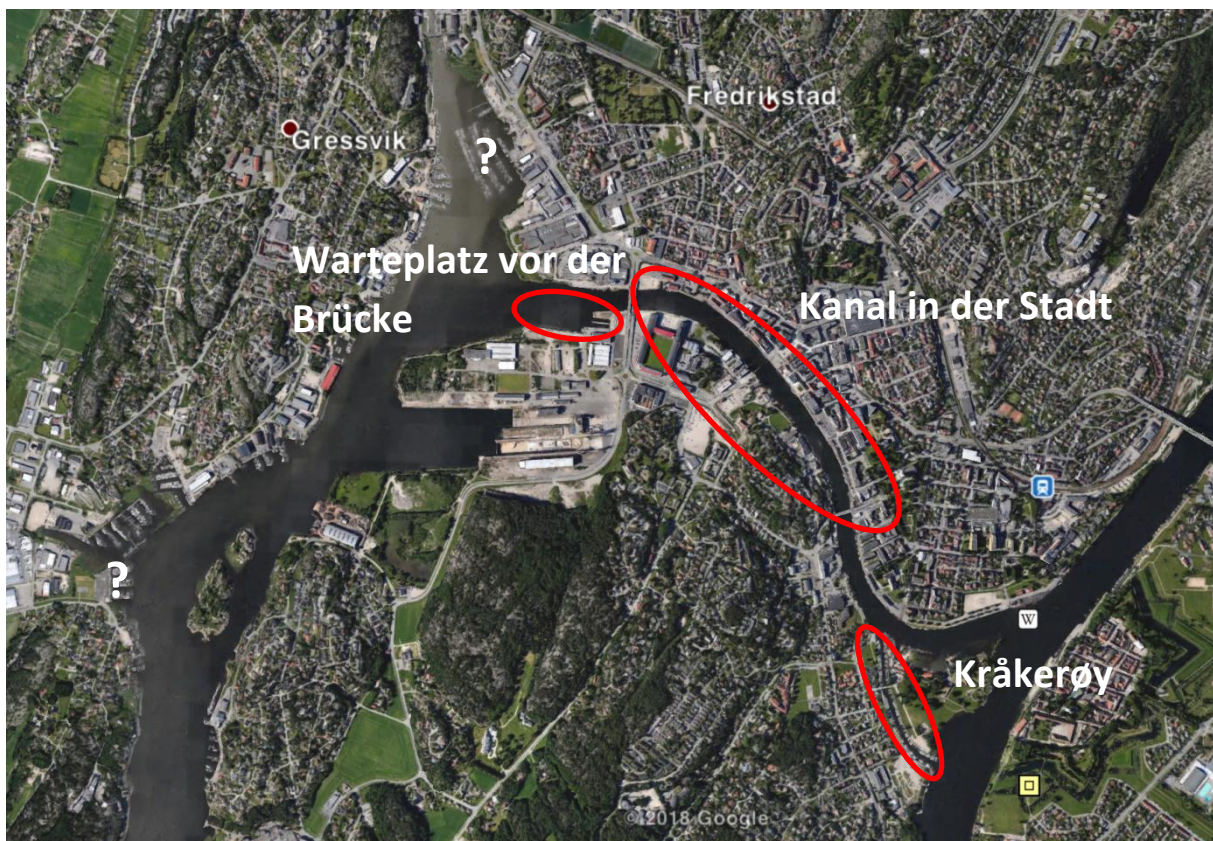
2. Tag, Sonntag, 22. Juli 2018: Moss nach Fredrikstad

Fredrikstad:

- Brückenzeiten zum Kanal in der Stadt: 6, 9, 13, 18, 21, 24 Uhr, Zeiten per Telefon bestätigen lassen, +47 23 23 79 20; VHF 12 oder 16, möglicherweise früher ankommen, um die Brückenöffnung um 13 Uhr zu nutzen
- Fredrikstad Guest Harbour & Tourist Office: +47 69 30 46 00
- Warteplatz vor der Brücke
- Vorzugsweise im Kanal liegen, anrufen und fragen

Alternativen:

- Marina im Nordosten, keine Gäste?
- Isegran, Kråkerøy, am Kanal

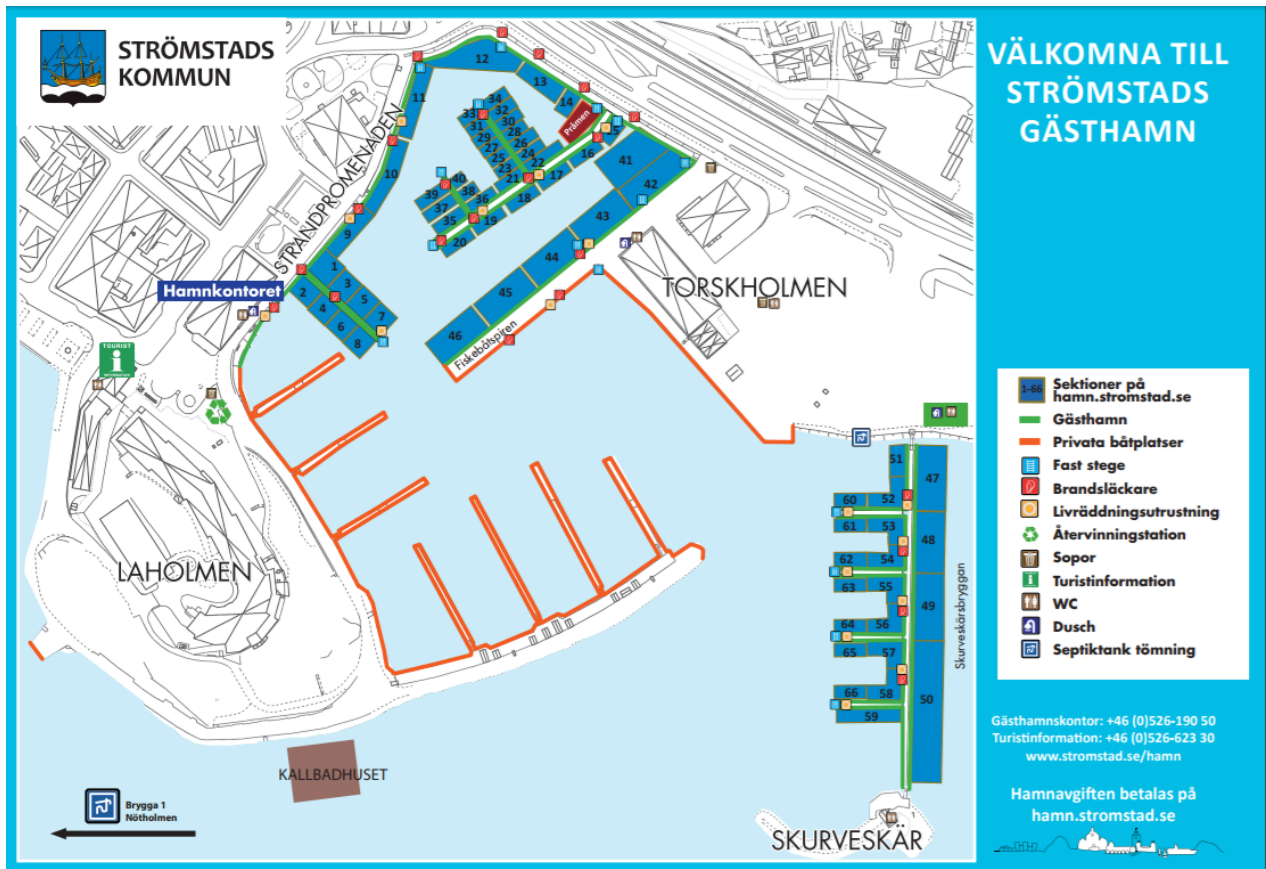


3. Tag, Montag, 23. Juli 2018: Fredrikstad nach Strömstad

Abfahrt Fredrikstad: Brückenzeiten beachten

Strömstad Södra hamnen:

- Zentral gelegen
- Meist voll
- Reges Nachtleben in und um die Marina
- Gästhamnskontor: +46 (0)526-190 50
- Turistinformation: +46 (0)526-623 30
- www.stromstad.se/hamn
- Heckanker
- Fäkalienentsorgung



Strömstad Kebabbukten:


- Gästhamn sehr teuer und deshalb meist leer
- Strömstad Marina, nordöstlich der Gästhamn
- Möglicherweise Heckanker



4. Tag, Dienstag, 24. Juli 2018: Strömstad nach Grebbestad

Grebbestad:

- Zentral gelegen
- Marina: +46 707-407901
- E-Mail: grebbestad@turistenvast.se
- www.turistenvast.se
- Heckanker
- Alternative: Bunk Marina im Innenteil des Hafens auf Anfrage



5. Tag, Mittwoch, 25. Juli 2018: Grebbestad nach Hamburgsund

Hamburgsund:

- Zentral gelegen
- Gästeplätze südlich der Fähre an beiden Seiten des Sundes
- Ostseite: am nördlichen Pontonsteg, längsseits
- Westseite: direkt südlich der Fähre, längsseits, etwas unruhiger
- Sommerzeit : +46 525-611 88
- Sonstige Zeit: + 46 707 40 36 79
- www.turistenvast.se
- E-Mail: info@turistenvast.se



6. Tag, Donnerstag, 26. Juli 2018: Hamburgsund nach Lysekil

Sotenkanal:

- Brückenzeiten beachten, unterwegs andere Segler fragen
- +46 523 503 31 (?)

Lysekil, Havsbadet:

- Zentral gelegen
- +46 70 630 54 65
- Fäkalienentsorgung
- Steg D: Bojen
- Steg C: längsseits
- Nördlich: Fingersteg und längsseits
- Die Bezahlung erfolgt am Ticketautomaten im Servicegebäude
- Zusätzliche Liegemöglichkeit im Fischereihafen, nördlich
- <http://www.lysekil.se/uppleva-och-gora/idrott-motion-och-friluftsliv/batplatser-batupplag-och-gasthamnar/gasthamnar/havsbadets-gasthamn.html>



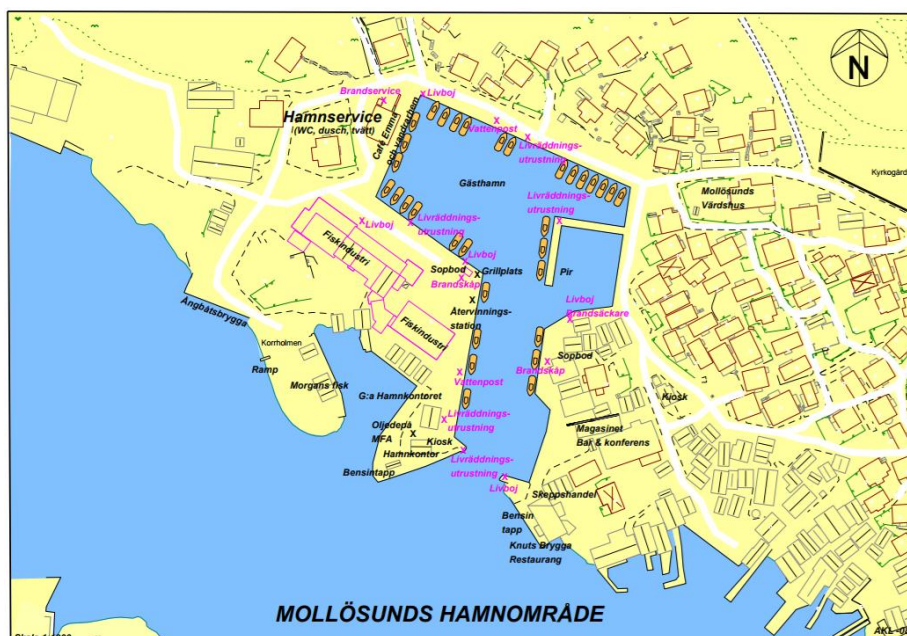
7. Tag, Freitag, 27. Juli 2018: Lysekil

Landgang, Besuch von Ute und Andreas

8. Tag, Samstag, 28. Juli 2018: Lysekil nach Mollösund

Mollösund:

- Rund um den Innenhafen vor Heckanker
- Oder längsseits am L-Steg
- Hafenmeister: Robert Mattsson Mobil: +46 730-64 70 25, Tel.: +46 304-216 04, E-Mail: mollosundshamn@orust.se
- Fekalienentsorgung



9. Tag, Sonntag, 29. Juli 2018: Mollösund nach Mastrand


Mastrandsön (westlich):

- Mooringleinen

Koön (östlich):

- Längsseits des Kais Hedvigsholmen

Tel.: +46 303-610 53, E-Mail: hamkontoret@kungalv.se



10. Tag, Montag, 30. Juli 2018: Mastrand nach Göteborg

Lilla Bommen

- Mooringleinen
- Zentral gelegen
- Shopping Mall 400 m mit Supermarkt
- Tel: +46 31 63 58 00
- E-Mail: ulf.eklund@liseberg.se



11. Tag, Dienstag, 31. Juli 2018: Göteborg nach Anholt

Anholt

- Heckbojen
- Kleiner Ort mit dem Fahrrad zu erreichen
- Hafenmeister Klaus Jensen +45 8631 9008
- E-Mail: anholt@anholthavn.dk




12. Tag, Mittwoch, 1. August 2018: Anholt

Landgang

13. Tag, Donnerstag, 2. August 2018: Anholt nach Gilleleje

Gilleleje:

- Gute Versorgung
- Netter Ort
- Guter Fisch
- +45 4830 1663

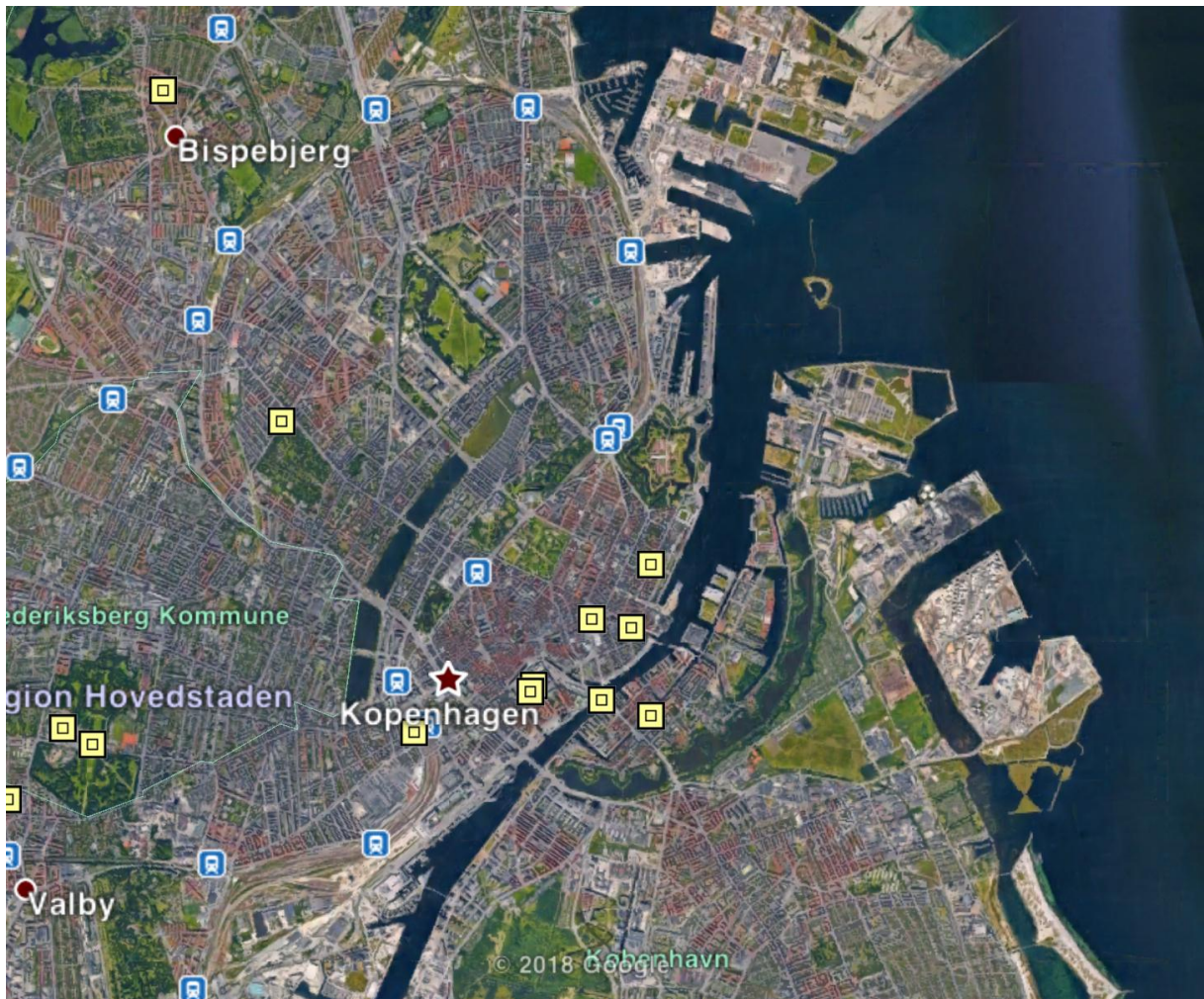


14. Tag, Freitag, 3. August 2018: Gilleleje nach Kopenhagen

Kopenhagen:

- Langelinie-Yachthafens
- Nyhavn
- Christianhavn Kanal
- Tranhavn
- Amalievavn
- Søndre Frihavn

Welcher Hafen gewählt wird, wird vor Ort entschieden.



Sonntag, 5.August 2018: Schiff umlegen nach Kastrup

Entfernung bis zur Marina Kastrup etwa 5 bis 6 sm, 1 h Fahrt, Abfahrt 9:00 Uhr

Kastrup:

- Telefon +45 32 502 127
- E-Mail: kl.tf@taarnby.dk

Abflug von Kopenhagen um 14:40 Uhr

März 2018

Martin

Quellen:

Navionics App, Google, Digital Globe, Strömstads Komun,
Mastrand Komun, Mollösund Komun