

Törnplan

M Jambo

A Coruña - Enkhuizen

26. August 2017 bis 10. September 2017



Alle Angaben zu Gezeiten, Wasserständen und Strömungen basieren auf dem Zykluskalender, den Informationen von Navionics und den Informationen des BSH.

Zwischen den verschiedenen Quellen bestehen Abweichungen von +/- 30 min bei den HW- und NW-Zeiten und +/- 0,5 m bei den Wasserständen. Aktuelle Gezeiteninformationen werden kurz vorher von der Webseite des BSH eingeholt.

Reisedaten

Start: 26. August 2017

Ende: 10. September 2017

BZ = MESZ

A Coruña 26. August 2017

Sonnenaufgang: 07:51 Uhr

Sonnenuntergang: 21:18 Uhr

Blogne Sur Mer 05. September 2017

Sonnenaufgang: 07:13 Uhr

Sonnenuntergang: 20:29 Uhr

Törnplanübersicht

Alle Angaben sind ungefähr. Die Fahrt durchs Wasser (FdW) wird durchschnittlich mit 5 kn angenommen und kann während des Törns stark variieren. Die Distanz ist über den direkten Kurs über Grund (KüG) berechnet und kann durch Kreuzen und Schiften während des Törns deutlich größer sein. Abfahrt (+1) bedeutet nächster Tag.


	Nach	Distanz in sm	Fahrdauer in h	Ankunft	Abfahrt
Sa 26.08.2017	A Coruña				23:00
Di 29.08.2017	Ile D'Ouessant	340	70	21:00	05:00 (+1)
Mi 30.08.2017	Roscoff	59	12	17:00	06:00 (+1)
Do 31.08.2017	Jersey	80	16	22:00	08:00 (+3)
So 03.09.2017	Cherbourg	62	12	20:00	10:00 (+1)
Mo 04.09.2017	Blogne Sur M	142	27	13:00	08:00 (+2)
Mi 06.09.2017	Dünkirchen	44	9	17:00	09:00 (+1)
Do 07.09.2017	Blankenberge	36	7	16:00	07:00 (+1)
Fr 08.09.2017	Scheveningen	62	12	19:00	08:00 (+1)
Sa 09.09.2017	Amsterdam	40	9	17:00	09:00 (+1)
So 10.09.2017	Enkhuizen	28	7	16:00	

Summe ca. 896 sm

26. August 2017 (Samstag): Abfahrt A Coruña

340 sm, etwa 3-4 Tage

26./27.08.	A Coruña	Höhe
HW	20:19	4,00 m
NW	02:29	1,36 m
HW	08:40	3,77 m
HW	14:45	1,49 m




29. August 2017 (3. Tag, Dienstag): Ankunft Ile D'Ouessant

29./30.08.	Ile de Oues.	Höhe
HW	23:25	5,23 m
NW	05:41	2,83 m
HW	11:59	5,11 m
NW	18:19	2,93

Ile de Ouessant: Lampaul

- Bojen, kein Liegegeld
- Guter Schutz bei nördlichen und östlichen Winden



30. August 2017 (4. Tag, Mittwoch): Roscoff

59 sm, etwa 12 Stunden, Start 5:00 Uhr, mitlaufender Strom für die nächsten 5 h

Roscoff

- kann jederzeit angelaufen werden
- Hafenmeister Kanal 9: Ruf Roscoff Harbor Master
- Tel.: +33 298 79 79 49

- Stege: A, B, C
- IPTS beachten
- **Unbedingt Tanken: 24/7**

30./31.08.	Roscoff	Höhe
NW	19:16	3,79 m
HW	01:28	6,57 m
NW	07:52	3,92 m
HW	14:09	6,56 m



31. August 2017 (5. Tag, Donnerstag): Jersey


80 sm, etwa 16 Stunden, Start 6:00 Uhr, mitlaufender Strom für 5 h

Jersey

- Hörwache Kanal 14, Port Control
- Kein Marina-Kanal, über Port Control regeln
- IPTS
- Max. speed 5 kn
- St. Helier Marina: +44 1534 44 77 08

- Einfahren +/- 3 h HW
- Bewegliche Schwelle, offen bis 5,8 m Wasserstand
- Rotes Blitzlich: keine Einfahrt
- Davor: Waiting-Pontoon, Übernachtung möglich
- **Einfahrt bis ca. 20:00 Uhr**
- **Ankunft ca. 22:00 Uhr, also am Waiting-Pontoon übernachten**
- **Einfahrt nächster Tag bis etwa 7:00 Uhr, danach ab ca. 14 Uhr wieder**

31.08./01.09.	Jersey	Höhe
HW	16:54	7,75 m
NW	23:28	4,24 m
HW	04:13	7,54 m
NW	10:43	4,51 m
HW	16:54	7,75 m






3. September 2017 (8. Tag, Sonntag): Cherbourg

62 sm, etwa 12 Stunden, Start 8:00 Uhr

03.09.	Jersey	Höhe	Cherbourg	Höhe
HW	06:30	8,48 m		
NW	12:55	3,53 m		
NW			14:34	2,29 m
HW			20:15	5,50 m

Cherbourg

- Kann zu jeder Zeit angelaufen werden
- Kanäle 12 und 16: Ruf Le Homet (Hafenkapitän Cherbourg)
- Yachthafen Kanal 9: Ruf Chantereyne
- Tel.: +33 233 44 2318
- Gästestege: (J, M) N, P und Q südliche Steganlage
- Tanken 24/7 Kreditkarte oder Maestro max. 120 Euro
- Hafenmeister bis 23:30 Uhr



4. September 2017 (9. Tag, Montag bis Dienstag): Bologne Sur Mer


145 sm, etwa 28 Stunden, Start 10:00 Uhr

04.09.	Cherbourg	Höhe
HW	08:40	5,57 m
NW	15:19	1,93 m

Bologne-Sur-Mer

- BSM: jederzeit anfahrbar aber Bassin Napoleon nur um HW
- IPTS beachten
- Port Control: Kanal 12 (Ruf Bologne Port), +33 321 807 200
- Yachthafen: Kanal 09, +33 321 31 7001
- Bassin Napoleon: HW -3 h bis +3 h 45 min ab **19:00 Uhr**
- **Vorzugsweise Quai Chanzy, Yachten bis 10m, sollte für uns noch so gerade gehen**
- Tanken +/- 3 h HW

05.09.	Bologne Sur Mer	Höhe
NW	07:15	1,84 m
HW	12:19	8,31 m



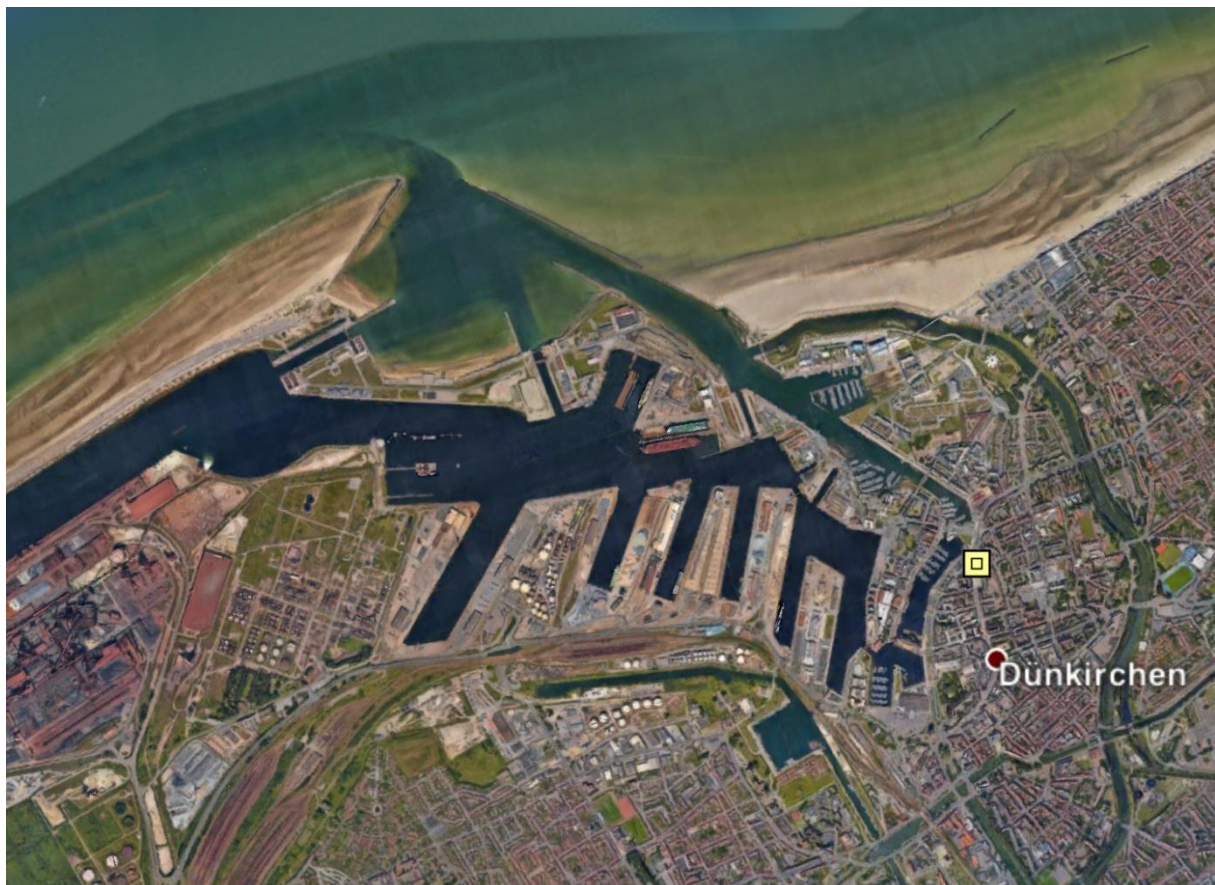
6. September 2017 (11. Tag, Mittwoch): Dünkirchen

44 sm, etwa 16 Stunden, Start 5:00 Uhr

06.09.	BSM	Höhe	Dünkirchen	Höhe
NW	08:00	1,37 m		
HW	12:52	68,79 m		
HW			13:56	5,98 m
NW			20:43	0,55 m

Dunkerque

- Hörwache Kanal 73 Dunkerque VTS
- Dünkirchen: jederzeit anfahrbar
- Vorzugsweise YCMN-Marina
- max. 120 Euro
- Hafенmeister bis 23:30 Uhr






7. September 2017 (12. Tag, Donnerstag): Blankenberge

36 sm, etwa 7 Stunden, Start 9:00 Uhr, mittlaufender Strom
etwa 1 kn

07.09.	Dünkirchen	Höhe	Zeebrugge	Höhe
NW	09:04	0,61 m		
HW	14:32	6,25 m		
HW			15:19	5,00 m
NW			21:24	0,21 m

Blankenberge

- Kann zu jeder Zeit angelaufen werden
- Traffic Control Zeebrugge: Kanal 69 (Traffic Centre Zeebrugge)
- Nieuwe Jachthaven



8. September 2017 (13. Tag, Samstag): Scheveningen

66 sm, etwa 13 Stunden, Start 9:00 Uhr

08.09.	Zeebrugge	Höhe	Scheveningen	Höhe
NW	09:07	0,51 m		
HW	14:19	5,00 m		
NW			13:36	2,69 m
HW			19:39	8,06 m

Scheveningen

- Kann zu jeder Zeit angelaufen werden
- ITPS
- UKW-Kanal 21: Trafic Centre Scheveningen
- **Freigabe einholen bei Ein- und Auslaufen**
- UKW-Kanal 31: Hafenmeister



9. September 2017 (14. Tag, Samstag): Amsterdam

40 sm, etwa 9-10 Stunden mit Schleusen und meist gegen den Strom

09.09.	Scheveningen	Höhe	IJmuiden	Höhe
HW	05:07	2,40 m	06:49	2,36 m
NW	14:24	0,32 m	15:03	0,30 m

10. September 2017 (15. Tag, Montag): Enkhuizen

28 sm, Abfahrt gegen 9:00 Uhr, Ankunft zwischen 15 und 16 Uhr

Quellen:

Reeds Nautical Almanac
 RCC Pilotage Foundation
 Google Earth
 Navionics App

Mai 2017

Martin